



**КОМИТЕТ ИМУЩЕСТВЕННЫХ ОТНОШЕНИЙ
АДМИНИСТРАЦИИ ПЕРМСКОГО МУНИЦИПАЛЬНОГО ОКРУГА**

Разрешение на использование земель или земельного участка,
находящегося в муниципальной собственности или государственная
собственность на которые не разграничена

02.02.2022

№ 1

Пермский округ, Пермского края

Выдано Обществу с ограниченной ответственностью «Уралстройизыскания» (ИНН 5903019805, КПП 590501001, ОГРН 1065903022624, юридический адрес: 614046, Пермский край, г. Пермь, ул. 2-я Гамовская, д. 89, офис 5).

На право использования земель или земельных участков площадью 0,8687 га, в соответствии с приложенной схемой границ земельных участков (*Приложение № 1*)

В целях: «инженерных изысканий по объекту: Комплексный проект строительства и обустройства куста № 4 Кукуштанского месторождения»

Срок использования: с 02.02.2023 года по 01.01.2024 года

Особые условия использования:

1. Данное разрешение не дает право на строительство или реконструкцию объектов капитального строительства.

2. В случае, если использование земель или земельного участка, либо его части, на основании данного разрешения привело к порче либо уничтожению плодородного слоя почвы в границах таких земель или земельного участка, либо его части, лицу, которому выдано данное разрешение обязано:

1) привести такие земли или земельный участок, либо его части в состояние, пригодное для их использования в соответствии с разрешенным использованием;

2) выполнить необходимые работы по рекультивации таких земель или земельного участка, либо его части.

Председатель комитета
имущественных отношений администрации
Пермского муниципального округа

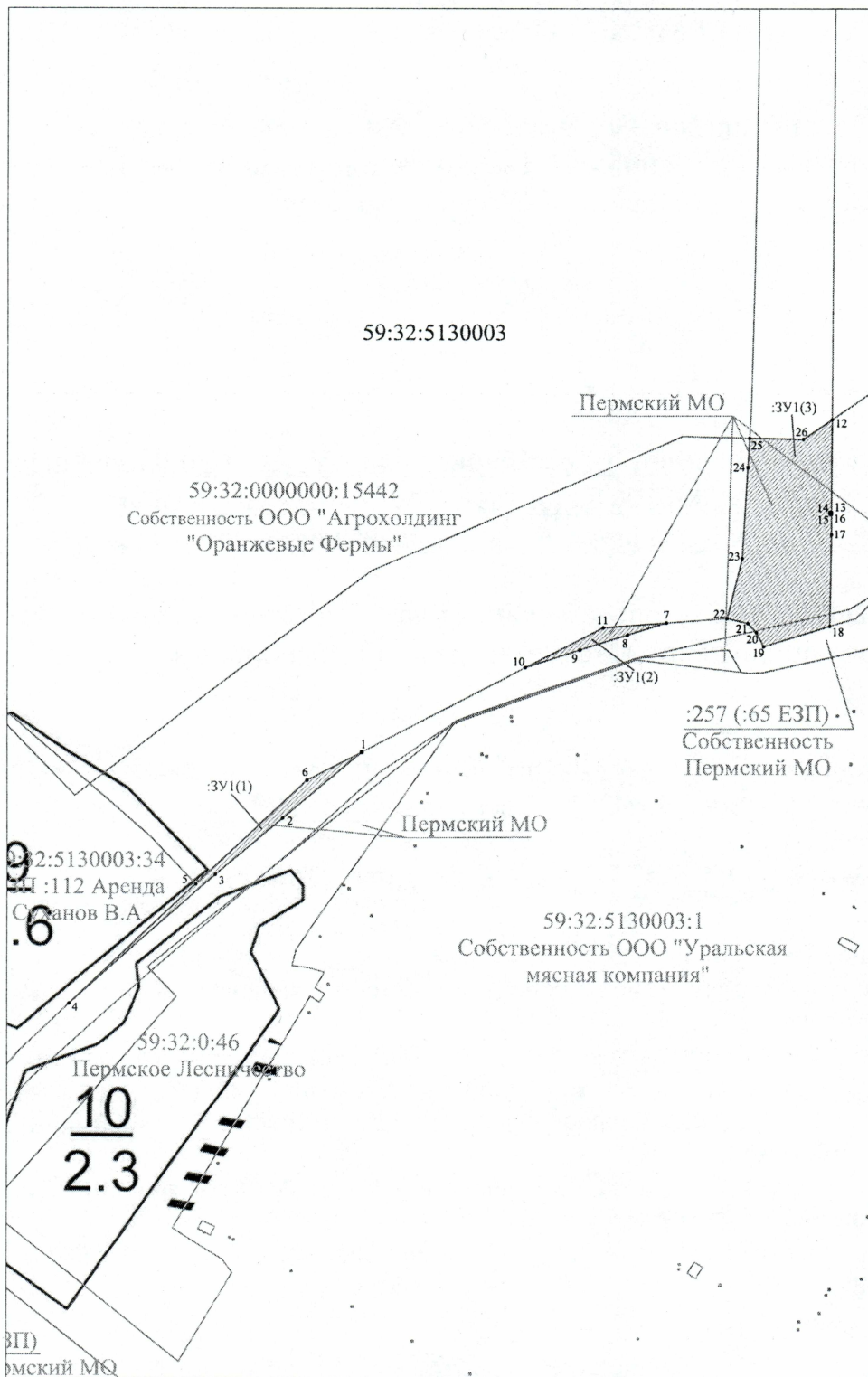


Д.В. Ракицкий

(подпись, печать)

Схема

расположения на кадастровом плане территории проектируемого объекта:
 «Комплексный проект строительства и обустройства куста №4 Кукуштанского месторождения»
 по адресу: Пермский край, Пермский муниципальный округ



59:32:5130003:3У1(1)		
№	X	Y
1	474187,65	2248353,65
2	474146,27	2248304,99
3	474111,01	2248263,34
4	474030,12	2248171,91
5	474104,98	2248251,15
6	474170,00	2248320,00
1	474187,65	2248353,65
59:32:5130003:3У1(2)		
7	474269,06	2248542,40
8	474261,42	2248518,10
9	474251,94	2248488,50
10	474240,67	2248454,73
11	474266,00	2248503,00
7	474269,06	2248542,40
59:32:5130003:3У1(3)		
12	474397,13	2248645,29
13	474339,21	2248644,81
14	474339,21	2248643,81
15	474338,20	2248643,81
16	474338,20	2248644,81
17	474325,14	2248644,84
18	474266,91	2248643,87
19	474254,00	2248603,00
20	474263,01	2248598,28
21	474268,75	2248592,92
22	474272,00	2248580,19
23	474310,03	2248589,44
24	474367,30	2248592,94
25	474385,59	2248593,98
26	474384,78	2248627,53
12	474397,13	2248645,29

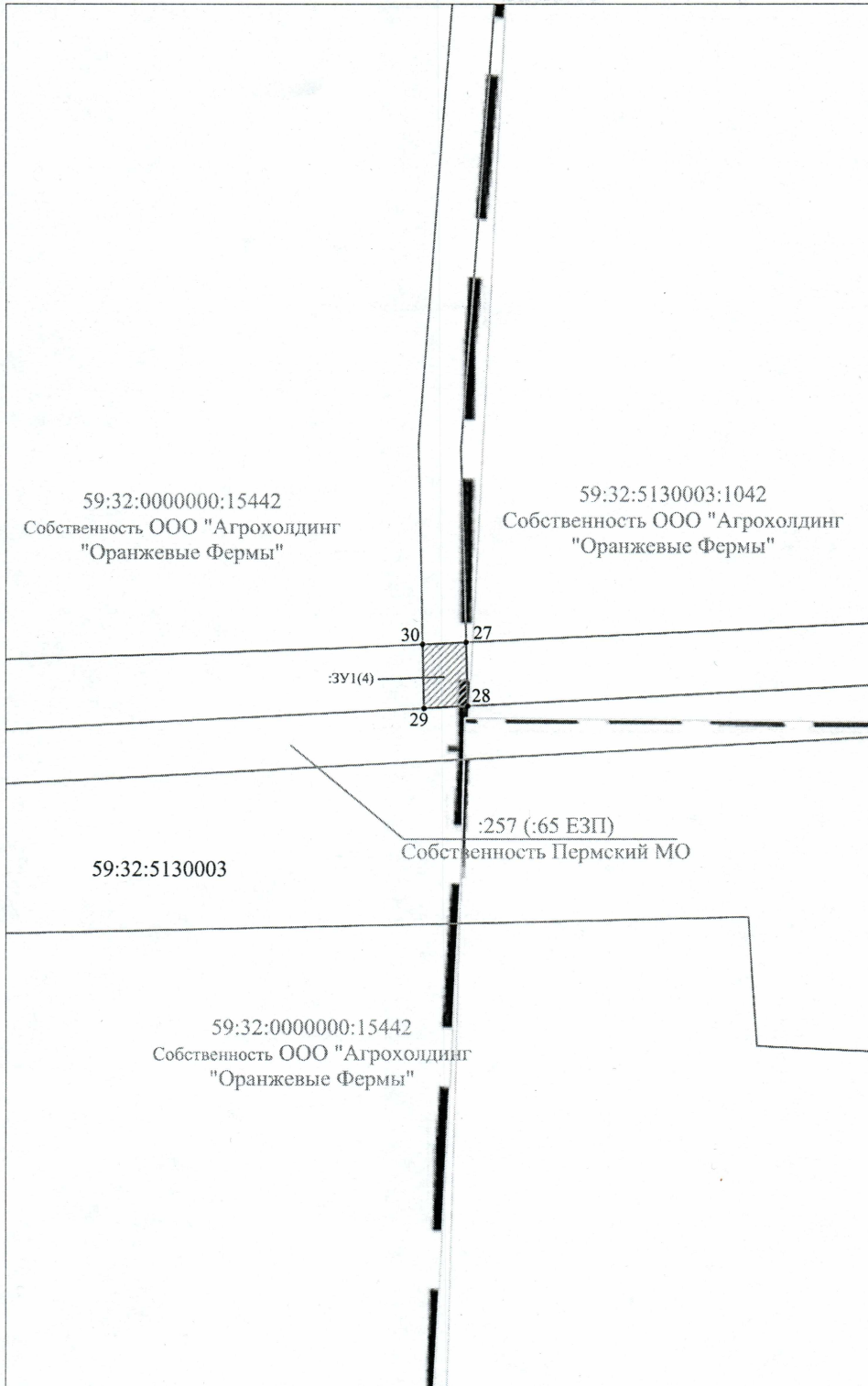
Условные обозначения:

- граница земельного участка внесенного в ЕГРН
- обозначение кадастрового квартала
- обозначение земельного участка
- общая граница проведения изысканий
- границы земельных участков, испрашиваемых на период изысканий

Применение и разрешение
от 02.02.2017






Схема

расположения на кадастровом плане территории проектируемого объекта:
«Комплексный проект строительства и обустройства куста №4 Кукуштанского месторождения»
по адресу: Пермский край, Пермский муниципальный округ



59:32:5130003:ЗУ1(4)		
№	X	Y
27	474689,51	2249488,90
28	474664,35	2249489,56
29	474663,47	2249472,48
30	474688,72	2249471,98
27	474689,51	2249488,90

Условные обозначения:

-  - граница земельного участка внесенного в ЕГРН
-  - обозначение кадастрового квартала
-  - обозначение земельного участка
-  - общая граница проведения изысканий
-  - границы земельных участков, испрашиваемых на период изысканий